



#### 4.1.2.REZERVAȚII NATURALE



Vulcanii Noroioși - Pâclele Mici (Scorțoasa)  
și Pâclele Mari (Berca)



Muzeul Chihlimbarului de la Colți



Capra neagră din Rezervația Culmile  
Siriului

- VULCANII NOROIOȘI de la Pâclele Mari (Berca) și de la Pâclele Mici (Scorțoasa), rezervație geologică, botanică și peisagistică (25,4 ha).

- CHIH LIMBARUL DE LA COLȚI, rezervație geologică (2,52 ha). Are peste 160 de culori și este de o calitate fără egal în lume.

- PLATOUL MELEDIC (Mânzălești) - rezervație geologică, zoologică, speologică (67,5 ha), cu 27 de peșteri, din care una (în sare), este a doua ca mărime în lume.

- PĂDUREA „LACURILE BISOCA” (comuna Bisoca), rezervație forestieră (10 ha).

- LACUL BALTA ALBĂ (comuna Balta Albă) - rezervație botanică și zoologică (600 ha).

- BALTA AMARA (comuna Balta Albă) - rezervație geologică (900 ha).

- PĂDUREA CRIVINENI (Pătârlagele) - rezervație forestieră (14,10 ha) situată la nord de Pătârlagele, unde găsim stejarul pufos (*Quercus pubescens*).

- PĂDUREA CU TISĂ (comuna Chiojdu), rezervație forestieră (150 ha), situată în bazinul superior al Văii Nehoiului.

- PĂDUREA BRĂDEANU comuna (Brădeanu), rezervație forestieră (5,8 ha), cu păduri pure de stejar brumăriu.

- DEALUL CU LILIECI CERNĂTEȘTI (comuna Cernătești) - rezervație botanică și zoologică (3 ha), pe dreapta râului Slănic.

## Strategia de Dezvoltare si Promovare a Turismului si a Agroturismului in judetul Buzau 2010-2015

- BLOCURILE DE CALCAR DE LA BĂDILA (comuna Pârscov), rezervație geologică, paleontologică (1 ha), situată pe Valea Buzăului, între Rușavățu (com. Viperești) și Bădila (com. Pârscov).

- SAREA LUI BUZĂU (comuna Viperești), rezervație geologică și botanică (0,8 ha). Se află în apropierea blocurilor de calcar de la Viperești - cca 500 m.

- PĂDUREA MILEA-VIFORĂTA (din munții Penteleu) - are o suprafață de 165 ha, formată din brazi și molizi seculari cu talie foarte mare - peste 40 m înălțime și diametru de cca 1 m.

- REZERVAȚIA CULMILE SIRIULUI (85 ha), având caracter geologic, botanic, forestier, zoologic. Sunt protejate caprele negre, smârdarul (bujorul de munte), roua-cerului, bumbăcărița.

- PĂDUREA HARȚAGU - situată în masivul Podu Calului. Are o suprafață de 191 ha, alcătuită din fag și brad, cu vârstă și dimensiuni foarte mari.

- CRÂNGUL BUZĂULUI - 189 ha, în partea de vest a orașului Buzău. Este o rămășiță a codrilor Vlăsiei. Raritate: lealeua de crâng și stejarii seculari.

- PĂDUREA SPĂTARU - situată în satul Spătaru, comuna Costești, acolo unde Călmățuiul iese la suprafață. Are 165 ha. Este formată din frasin pufos, frasin de luncă, stejar peduncular, stejar brumăriu, ulm, arțar, jugastru.

- PĂDUREA FRASINU (comuna Țintești), la 5 km de orașul Buzău. Are 158 ha, rămășiță din foștii codri ai Vlăsiei. Specii de frasin pufos, frasin de luncă, stejar, sângerul, lemnul câinesc.



Mânzălești. Platoul Meledic



Bisoca - zona lacuri, în apropierea cărora se ține anual Festivalul folcloric



Crângul. Braniște domnească atestată de pe vremea lui Radu cel Mare (1496-1508), rămășiță a Codrilor Vlăsiei. Are o suprafață de 189 ha. Aici întâlnim stejari seculari și plante rare - Sica (Statice Gmelini) și Laleaua de Crâng




# Strategia de Dezvoltare si Promovare a Turismului si a Agroturismului in judetul Buzau 2010-2015

## 4.1.3.MONUMENTE ALE NATURII



Lopătari - Terca. Focul Viu




Mânzălești. Piatra Albă - Grunjul



Pălici. Stâncile de la Pălici, aflate pe malul stâng al râului Buzău, declarate monumente ale naturii

- FOCUL VIU, situat în comuna Lopătari, satul Terca. Are o suprafață de 25 m2. Gazele emanate din adâncuri se autoaprind la suprafață. Au o înălțime de până la 1,5 m.
- GRUNJUL, situat în comuna Mânzălești, la confluența râului Slănic cu pârâul Jgheab. Ocupă o suprafață de 0,0025 ha. Este format din tuf vulcanic, marne albe cineritice.
- STEJARUL SECULAR din vremea lui Mircea cel Bătrân (1386-1418), situat în municipiul Buzău, str. Crizantemelor nr. 1 (vis-a-vis de parcul de lângă Biserica Banului).
- PLATANUL DIN PARCUL CENTRAL AL MUNICIPIULUI RÂMNICU SĂRAT, care impresionează prin dimensiuni și vârstă.



Stejarul secular din Buzău, str. Crizantemelor nr. 1

#### **4.1.4. UNICATE ÎN LUME DIN JUDEȚUL BUZĂU**

- **VULCANII NOROIOȘI.** Se găsesc în zona BERCA-SCORȚOASA. Se întind pe o arie de 25,4 ha. Înălțimea lor este de 6-7 m. Se află la o altitudine de 300-550 m. La Pâclele Mici-Scorțoasa se găsesc Vulcanii Noroioși cei mai mari și sunt cei care se vizitează de obicei. Plante rare care cresc în jurul vulcanilor: gărdurarița, colilia, pirul stepic, iarba de sadina, ruscuța de primăvară, saschiul, stejarul pufos, gorunul, scumpie, cărpinița, mojdreanul, cătina și liliacul. Vulcanii Noroioși se găsesc în multe țări, dar ai noștri sunt unici prin peisajul lor aproape selenar... Din 1924 sunt declarați monument al naturii.

- **CHIHLMBARUL DE COLȚI.** Este cunoscut sub denumirea de RUMANIT-ROMANIT. Are o vechime de 40-60 milioane de ani. Prin colorit, peste 160 de culori, și prin calitate, chihlimbarul de Colți este cel mai valoros din lume. Chihlimbarul de la Colți și Cloșca cu puii de aur au făcut ca România să obțină la EXPOZIȚIA UNIVERSALĂ DE LA PARIS din anul 1867 Medalia de aur. Oferiți celor dragi chihlimbar, și veți fi împreună și când veți pleca spre stele!

- **MASA LUI BUCUR** sau „MASA CIOBANULUI BUCUR” de la Pleși-Bisoca. Se află la 1000 m altitudine și are 150 tone. De aici a plecat ciobanul Bucur, cel care a înființat orașul București, azi capitala României.

- **CLOȘCA CU PUII DE AUR - TEZAUUL DE LA PIETROASA** (azi, Pietroasele). Datează din sec. al IV-lea. Este descoperit în anul 1837 de doi săteni, Stan Avram (socru) și Ion Lemnaru (ginere), în timp ce extrăgeau piatră pentru construcția Seminarului Teologic din Buzău. Inițial, tezaurul se compunea din 22 de piese, din care au rămas 12, iar din cele 27 kg (după alții, 40 kg), azi au mai rămas doar 18,795 kg. Până la descoperirea lui Tutankamon, în 1923, Cloșca cu puii de aur a fost principalul tezaur din aur al lumii. A participat la Expoziția Universală de la Paris din 1867, fiind prima ieșire în lume a României. În 1895, Paul Telge restaurează



Vulcanii Noroioși



Cel mai mare chihlimbar din lume, ROMANIT - 3450 g, achiziționat de Muzeul Județean Buzău de la un locuitor al comunei Colți.



Cercel din chihlimbar în interiorul căruia se găsește o furnică fosilizată de 30 milioane de ani



Cloșca cu puii de aur - Tezaurul de la Pietroasele



## Strategia de Dezvoltare și Promovare a Turismului și a Agroturismului în județul Buzău 2010-2015



Masa ciobanului Bucur (Pleși), întemeietorul legendar al Bucureștiului



Bozioru-Nucu. Biserica lui Iosif (Peștera lui Iosif) - sec. III-IV



Colți-Aluniș. Chilii săpate în piatră lângă Biserica "Tăierea Capului Sfântului Ioan Botezătorul" – 1274



Tabăra de sculptură în aer liber de la Măgura

Cloșca la Berlin și declară: „Astfel restaurată, ar deveni ceea ce trebuie să fie, adică monu-mentul cel mai strălucit și frumos al artei antice”.

- AȘEZĂRILE RUPESTRE DE LA ALUNIȘ-COLȚI-BOZIORU (mileniul V î.Hr. - sec. XVIII). În Munții Buzăului se găsește cea mai mare concentrare de schituri și locuințe monahale din spațiul românesc. În zona Aluniș-Nucu-Fișici-Ruginoasa, aflate pe raza comunelor Colți, Bozioru, Brăești, precum și în localitățile Cozieni, Cătina și Pietroasele, au fost descoperite un număr mare de așezări rupestre, locuite din preistorie, altele folosite drept chilii de sihăștri sau amenajate ca lăcașuri de cult creștin.

- „CER STRANIU” - ZONA BOZIORU-FIȘICI-NUCU. Este cunoscută de specialiști drept zona „CER STRANIU”, datorită faptului că cerul capătă o intensitate ce nu poate fi descrisă în cuvinte, pe care oamenii de știință o măsoară în grade Kelvin (peste 23.000 grade Kelvin). Azurul cerului deasupra marilor orașe măsoară 16.000 grade Kelvin. „Aici simți cum se deschid porțile energetice ale UNIVERSULUI, când toată ființa devine spirit”.

- FOCUL VIU de la TERCA-LOPĂTARI. Este cunoscut și cu denumirea de „FOCUL NESTINS”. Se întinde pe o suprafață de 25 mp și arde cu o flacără de 1,5 m înălțime, zi și noapte.

- TABĂRA DE SCULPTURĂ ÎN AER LIBER DE LA MĂGURA (1970-1985). Este cea mai mare din țară și este una din cele mai mari tabere de sculptură în piatră din lume. A avut 16 ediții a 16 lucrări, adică 256 de sculpturi. Cele 16 ediții semnifică 16 secole de atestare documentară a municipiului Buzău (376-1976), de la martirizarea Sfântului Sava de la Buzău (Sava „Gotul”), la 12 aprilie 372, zi marcată în Calendarul Creștin Ortodox - cruce roșie.

- BARAJUL ȘI LACUL DE ACUMULARE DE LA SIRIU (1974-1996). Barajul de la Siriu este realizat din anrocamente - al doilea din lume după cel din Retezat (tot în România), construit fără a fi folosit cimentul. Are o înălțime de 155 m. Lacul are o capacitate de peste 150 milioane metri cubi și o lungime de 14 km.

## Strategia de Dezvoltare si Promovare a Turismului si a Agroturismului in judetul Buzau 2010-2015

---

### 4.1.5. Județul BUZĂU... recunoscut prin:

-CLOȘCA CU PUII DE AUR, CHIHLIMBAR, VULCANII NOROIOȘI, FOCUL VIU, AȘEZĂRILE RUPESTRE DE LA BOZIORU-ALUNIȘ-COLȚI, CASTRUL ROMAN DE LA PIETROASELE, GRUNJUL DE LA MÂNZĂLEȘTI, MINA DE PETROL MONTEORU, TABĂRA DE SCULPTURĂ ÎN AER LIBER DE LA MĂGURA

-CULTURA MONTEORU ȘI CULTURA CÂNDEȘTI  
SFÂNTUL SAVA DE LA BUZĂU (SAVA GOTUL), SFÂNTUL VASILE DE LA POIANA MĂRULUI

-EPISCOPIE, SEMINARUL TEOLOGIC, COMPLEXUL BRÂNCOVENESC DE LA RÂMNICU SĂRAT, MÂNĂSTIRILE: CIOLANU, CÂRNU, RĂTEȘTI, POIANA MĂRULUI, BRADU, IZVORANU, BARBU, BERCA

-EPISCOPII: LUCA DIN CIPRU, MITROFAN, CHESARIE, DIONISIE ROMANO, FILOTEI, DIONISIE LUPU, IRINEU MIHĂLCESCU, ANTONIE PLĂMĂDEALĂ

-POLITICIANUL ALEXANDRU MARGHILOMAN

-SCRIITORII: VASILE VOICULESCU, VASILE CÂRLOVA, URMUZ, ION CARAION, LAURENȚIU ULICI, ION BĂIEȘU

-OAMENII DE ȘTIINȚĂ: GHEORGHE MUNTEANU MURGOCI, NICOLAE VASCHIDE, CONSTANTIN BUDEANU, ȘTEFAN BÂRSĂNESCU, RADU VLĂDESCU, EMIL NEGULESCU, TRAIAN SĂVULESCU, ȘTEFAN VENCOV

-GEORGE EMIL PALADE, SINGURUL ROMÂN CE A OBȚINUT PREMIUL NOBEL (1974), ABSOLVENT AL LICEULUI „B.P. HASDEU”, CA ȘEF DE PROMOȚIE (1930)

-PICTORII ȘTEFAN POPESCU, MARGARETA STERIAN, GRIGORE NEGOȘANU, ADINA PAULA MOSCU, GORE MIRCESCU, PETRE IORGULESCU-YOR

-ARHITECTUL PETRE ANTONESCU ȘI ZIARISTUL PAMFIL ȘEICARU

-PICTORII ION ANDREESCU ȘI NICOLAE GRIGORESCU, CE AU LOCUIT O PERIOADĂ DE TIMP PE ACESTE MELEAGURI

-ARTIȘTII GEORGE CIPRIAN, FLORICA CRISTOFORIANU, VLADIMIR MAXIMILIAN, ARISTIDE DEMETRIADE, N. NICULESCU-BUZĂU, NICU POENARU, N. CIUCURETE RUSU

AMIRALUL ION MURGESCU ȘI GENERALII TRAIAN EPURE, ALEXANDRU IARCA, CONSTANTIN CLAPS CONSTANTINESCU, GRIGORE BAȘTAN

-CRITICUL DE TEATRU GEORGE BANU

-PARCUL CRÂNG, PIATA OBOR, TARGUL DRĂGAICĂ, VULTURUL ILIE, GRĂDINILE DE ZARZAVAT

-BRENDURILE GASTROMOMICE BUZOIENE –COVRIGII DE BUZAU, ȚUICĂ MORTALA DE CHIOJDU, VIN DE PIETROASELE, CÂRNAȚI DE PLEȘCOI, PLĂCINTE, BABIC



#### **4.1.6. Potențialul turistic (forme de turism în județul Buzău)**

##### **4.1.6.1. Turism balneo-medical**

Cea mai mare importanță o prezintă stațiunea balneo-climaterică Sărata Monteoru , apoi punctele cu potențial de la Fișici, Băile Siriu și Balta Albă.

##### **4.1.6.2. Turism rural și agroturism**

În județul Buzău există o rețea agroturistică destul de dezvoltată, susținută în principal de ANTREC, cele mai multe pensiuni fiind în zona Sărata Monteoru, apoi Valea Buzăului (Berca, Nehoiu, Gura Teghii, Siriu).

*Anexa nr 5 .enumeră evenimentele rurale , serbarile campenesti si traditiile vietii de la sat.*

##### **4.1.6.3. Turism ecumenic**

Denumit de multe ori Athosul românesc, județul Buzău este cunoscut ca centru monahal cu veche tradiție, încă de la începuturile creștinismului în spațiul românesc, secolele III – IV. Actualmente se găsesc în funcțiune 8 mănăstiri, un complex monahal și Episcopia Buzăului, toate, în ansamblu, constituie centre care pot primi turiști.

Iată principalele atracții:

- Arhiepiscopia Buzăului și a Vrancei, situată în municipiul Buzău, strada Frăsinet, care are pe lângă cele două catedrale și Seminarul Teologic, și Muzeul de icoane.
- Complexul Brâncovenesc din Râmnicu Sărat, declarat monument istoric, ridicat în timpul lui Constantin Brâncoveanu.
- Mănăstirea BARBU, cu hramul „Sf. Nicolae”, sat Miluiți, comuna Tisău. În prezent nu dispune de posibilități pentru cazarea turiștilor.
- Mănăstirea BERCA, sat Berca, comuna Berca. Cetățuia cu hramul „Sf. Mihail și Gavril”, construită de stolnicul Mihalcea Cândescu la 1694. Nu dispune de posibilități pentru cazarea turiștilor.
- Mănăstirea CÂRNU, sat Tega, comuna Pănătău. Biserica cu hramul „Sf. Mihail și Gavril”, construită de voievodul Mircea Ciobanul și soția sa, Doamna Chiajna (Mircioaia), la mijlocul sec. XVI. Nu dispune de posibilități pentru cazarea turiștilor.
- Mănăstirea CIOLANU, sat Haleș, comuna Tisău. Biserica cu hramul „Sf. Gheorghe” a fost ctitorită de Doamna Neaga la 1550. Nu dispune de posibilități pentru cazarea turiștilor.
- Mănăstirea POIANA MĂRULUI, sat Bisocuța, comuna Bisoca. Monument din sec. XVIII, circa 1730. Nu dispune de posibilități pentru cazarea turiștilor.
- Mănăstirea RĂTEȘTI, cu hramul „Sf. Treime”, sat Cojanu, comuna Berca. Nu dispune de posibilități pentru cazarea turiștilor.

## Strategia de Dezvoltare și Promovare a Turismului și a Agroturismului în județul Buzău 2010-2015

- Mănăstirea GĂVANUL, cu hramurile „Sf. Nicolae” și „ Adormirea Maicii Domnului”, sat Cireșu, comuna Mânzălești. Nu dispune de drumuri de acces corespunzătoare și nici de locuri de cazare.

- Schitul CIOBĂNOAIA, cu hramul „Sf. Pantelimon”, sat Ciobănoaia, comuna Merei (este localizată în pădure, la 3 km de șoseaua comunală). Nu dispune de posibilități pentru cazarea turiștilor.

### COMPLEXUL SCHITURILOR RUPESTRE DIN ZONA COLȚI – BOZIORU – BRĂIEȘTI „Athosul Românesc”

- Complexul Aluniș, sat Aluniș, comuna Colți. Localizare: Culmea Martiriei. Dată: secol IV, evul mediu. Complexul cuprinde mai multe locuințe săpate în stâncă și grupate în jurul bisericii Tăierea Capului Sf. Ioan Botezătorul.

- Biserica „Tăierea Capului Sf. Ioan Botezătorul”, sat Aluniș, comuna Colți. Localizare: pe Culmea Martiriei. Dată: epoca medievală – anul 1277 (conform tradiției). Turiștii pot ajunge ușor la complex și se pot caza la pensiunile din Colți și Aluniș.

#### *Complexul schiturilor din zona Bozioru, satele Nucu și Scăieni*

- Peștera Fundul Peșterii („Profiriu”), sat Nucu, com. Bozioru. Localizare: la 2 km vest de localitatea Nucu, la 150 m de Peștera lui „Dionisie Torcătorul”. Dată: epoca bronzului, Hollstatt.

- Peștera lui Iosif („Bagoslov”), sat Nucu, comuna Bozioru. Localizare: la 3 km de satul Nucu, pe Valea Bordeiului, în vârful ramificației dinspre Crucea Spătarului. Dată: sec. III-IV d. Hr. Nu este în funcțiune și nu are amenajări.

- Agatonul Nou, sat Nucu, com. Bozioru. Localizată: pe Culmea Spătarului, versantul sudic și la 5 km de satul Nucu. Dată: sec. al XVI-lea XVII-lea. Este în ruină. Nu are nici un fel de amenajare.

- Agatonul Vechi - Dărâmătura, sat Nucu, com. Bozioru. Localizare: pe Culmea Spătarului pe un pînten stîncos, lângă prăpastie, spre vest și la 5 km de satul Nucu. Dată: sec. XVI. Este în ruină.

- Fundătura, sat Nucu, com. Bozioru. Localizare: la poalele culmii Crucea Spătarului, la 2 km de satul Nucu, în pădure. Dată: epoca medievală într-un document de la Ghe. Duca din 12 ianuarie 1678. Nu are nici un fel de amenajare.

- Dionisie Torcătorul, sat Nucu, com. Bozioru. Localizare: Piatra Peșterii, sub „Crucea Spătarului”, la 3 km de satul Nucu. Dată: evul mediu timpuriu, sec. IV – V. Nu are nici un fel de amenajare.

- Bucătăria, sat Nucu, com. Bozioru. Localizare: Versantul de nord-vest al Culmii „Crucea Spătarului”, la 7 km nord de satul Nucu. Dată: epoca medievală, sec. XVI. Este în ruină. Nu are nici un fel de amenajare.

- Ghereta, sat Nucu, com. Bozioru. Localizare: Versantul de nord al înălțimii Piatra Șoimului; în peretele abrupt dinspre Valea Ruginoasa și la 7 km de satul Nucu. Dată: epoca medievală, sec. XVI – XVII. Este în ruină. Nu are nici un fel de amenajare.

- Policiori Piatra Ghiocii, sat Ruginoasa, com. Brăești. Localizare: pe malul drept al pârâului Pârscovelul, în fața vechii școli. Dată: epoca medievală, secolele XVI – XVII. Nu are nici un fel de amenajare.

- Piatra Îngăurită, sat Ruginoasa, com. Brăești. Localizare: pe masivul stîncos „Arsenia” (8 km de satul Nucu). Dată: sec. V – VI. Nu are nici un fel de amenajări.

Complexul rupestru poate fi vizitat numai de turiști cu condiție fizică. Posibilități de cazare se găsesc la Bozioru.

#### 4.1.6.4. Turism cultural

Poate fi detaliat pe mai multe segmente. Unul din acestea este legat de tradițiile din zona Buzăului. Poate fi vizitat Muzeul de etnografie și folclor al Văii Slănicului situat în comuna Mânzălești, iar pe tot parcursul anului în aproape fiecare localitate din județ se desfășoară serbări folclorice, legate în special de anumite zile de sărbătoare religioasă:



## **Strategia de Dezvoltare si Promovare a Turismului si a Agroturismului in judetul Buzau 2010-2015**

---

„Târgul Cucului” (com. Pătârlagele), „Sărbătoarea Florii de Salcâm” (com. Padina), „Drăgaica” (mun. Buzău), „Sărbătoarea vinului de Blăjani” (com. Blăjani), Târguri și sărbători de Sfânta Maria – 15 august la Valea Salciei, Murgești, Pardoși, Sărbătoarea de Sfânta Marie mică la Chiojdu, etc. De asemenea, mai sunt o serie întreagă de manifestări culturale care pot atrage turiști: Zilele Buzăului, în fiecare an în luna aprilie, Zilele municipiului Râmnicu Sărat, Festivalul Național de folclor Toamna Buzoiană de la Nehoiu, Alaiul colindătorilor, Festivalul Național de epigramă „Cu epigrama la asalt”, Zilele V. Voiculescu s.a.

Legat tot de turism cultural, există o categorie, din păcate mai mică, cea a monumentelor istorice și culturale: Complexul Marghiloman din municipiul Buzău, Muzeul Județean Buzău, strada Nicolae Bălcescu nr. 50, Colecția de etnografie și artă populară „Vergu Mănilă”, strada Războieni nr. 8, Casa memorială „Vasile Voiculescu”, Pârscov, Tabăra de sculptură în aer liber Măgura, Colecția muzeală Colți – Muzeul Chihlimbarului, com. Colți.

### **4.1.6.5. Turism montan și cinegetic**

Încadrați în vest de munții Ciucaș, în est de Munții Vrancei, în sud de culmile Subcarpaților de Curbură, iar la nord de Clăbucetele Întorsurii, MUNȚII BUZĂULUI se desfășoară pe o suprafață de aproape 1900 km pătrați. În sud și în nord contactul cu regiunile limitrofe este subliniat prin diferențele de nivel de 200 – 350 m, ce apar adesea sub forma unor versanți abrupti.

Acest aspect este și mai pregnant pe aliniamentul Păltineni-Colți-Lopătari, adică acolo unde eroziunea a pus în evidență pereți abrupti alcătuiți din strate groase de gresie, în poziție verticală.

Limita față de munții din est și vest se poate urmări în lungul văilor Buzău, Siriu în vest; Bâsca Mică, Bâsca Mare în est, al unor înșeuări largi (între vârful Furu Mare și Ivănețu în sud-est, Lăcăuți-Menesbert în nord-est) și culmi joase.

Poziția geografică a acestor munți la circa 50 km de Brașov și 80 față de Buzău, în vecinătatea unor areale des populate, și faptul că sunt străbătuți de o arteră de comunicație importantă facilitează accesul și le asigură o perspectivă frumoasă în practicarea turismului. Masivele Siriu, Penteleu, Podu Calului și Culmea Ivănețu, în cadrul cărora există mai multe trasee marcate, se află în partea central-sudică a regiunii, ele fiind separate de văile Buzău, Bâsca Mică, Bâsca Rosilei.

*Masivul Siriu*, situat în partea cea mai vestică a regiunii, este delimitat față de culmea Tătaru-Tătăruș prin culoarul văilor Crasna și Siriul Mare, de culmea Monteoru prin valea Siriului, iar de Podu Calului prin valea Buzăului. Mulțimea obiectivelor oferite, îndeosebi de cadrul natural, face ca acesta să constituie regiunea cea mai interesantă și mai solicitată de turiști.

*Masivul Penteleu* se află la extremitatea estică a munților Buzăului, fiind despărțit de munții Vrancei și masivul Podu Calului prin culoarele văilor Bâsca Mare și Bâsca Mică. Impresionează îndeosebi prin culmile sale prelungi, pajiști întinse și prin perspectiva largă pe care o oferă asupra Carpaților de Curbură. Cele mai multe legende și cântece haiducești sunt legate de locuri aflate pe culmile, vârfurile și văile Penteleului. Ele amintesc de fapte de vitejie ale oamenilor acestor meleaguri. Mai cunoscute sunt cele legate de haiducul Gheorghelaș. Dealtfel, în amintirea acestora, în luna mai, la Gura Teghii, se organizează Festivalul „Pe urme de baladă” - o adevărată sărbătoare a dansului, cântecului și portului popular buzoian.

*Masivul Podu Calului*, încadrat de râurile Buzău, Bâsca Mare și de Bâsca Rosilei, are o poziție centrală. Este mai scund față de vecinii săi, obiectivele turistice fiind axate îndeosebi pe văi și în vecinătatea așezărilor.

*Culmea Ivănețu*, situată la contactul cu Subcarpații, prezintă importanță prin cele câteva obiective turistice aflate pe cei doi versanți. Totodată, prin drumurile și potecile care

# Strategia de Dezvoltare și Promovare a Turismului și a Agroturismului în județul Buzău 2010-2015

o străbat, ea asigură o legătură directă între masivele amintite și ariile de interes turistic din nordul Subcarpaților-Lopătari-Aluniș.

Din punct de vedere cinegetic, județul Buzău se poate spune că este unul foarte bogat.

## Indicatori privind situația fondului cinegetic în perioada 2006-2008

Indicatori	Anii		
	2006	2007	2008
<b>Suprafața fondului cinegetic (ha) - total</b>	<b>561677</b>	<b>561677</b>	<b>553456</b>
<b>Efectivele evaluate din fondul cinegetic (număr)</b>			
<b>Capra neagră</b>	<b>66</b>	<b>66</b>	<b>71</b>
<b>Căprior</b>	<b>4416</b>	<b>4464</b>	<b>4786</b>
<b>Cerb comun</b>	<b>788</b>	<b>783</b>	<b>806</b>
<b>Cerb lopătar</b>	<b>21</b>	<b>21</b>	<b>28</b>
<b>Iepurele de câmp</b>	<b>58613</b>	<b>58323</b>	<b>53933</b>
<b>Lup</b>	<b>64</b>	<b>66</b>	<b>93</b>
<b>Mistreț</b>	<b>1310</b>	<b>1331</b>	<b>1428</b>
<b>Pisica sălbatică</b>	<b>217</b>	<b>172</b>	<b>195</b>
<b>Râs</b>	<b>67</b>	<b>67</b>	<b>83</b>
<b>Șacal</b>	<b>2</b>	<b>-</b>	<b>54</b>
<b>Urs</b>	<b>350</b>	<b>116</b>	<b>278</b>
<b>Viezure</b>	<b>517</b>	<b>565</b>	<b>513</b>
<b>Vulpe</b>	<b>1053</b>	<b>1146</b>	<b>1083</b>
<b>Cocoș de munte</b>	<b>144</b>	<b>83</b>	<b>120</b>
<b>Fazan</b>	<b>2211</b>	<b>489</b>	<b>1955</b>
<b>Potârniche</b>	<b>3804</b>	<b>664</b>	<b>4008</b>

Sursa : Direcția Județeană de Statistică Buzău

## 4.2 Punctele slabe ale județului Buzău

- Promovarea insuficientă a potențialului turistic al județului Buzău, cauzată și de lipsa unui Centru de informare turistică sau Oficiu Turistic județean;
- Slaba informare, motivația insuficientă și lipsa de încredere a populației (în special în mediul rural) cu privire la valorificarea potențialului turistic și la creditele pentru investiții în turism de care ar putea beneficia;
- Lipsa mijloacelor financiare și investițiile mici realizate în turism, lipsa unui mecanism durabil de finanțare pe termen lung;
- Infrastructura deficitară, calitatea slabă a drumurilor (drumuri inadecvate și slab întreținute), lipsa unor căi de acces, parcarile insuficiente pentru autocare ș.a. descurajează turiștii potențiali și care reduce mult numărul de turiști străini, care preferă alte trasee mai accesibile în România. Lipsa unei infrastructuri la nivel cât mai apropiat de cel european reprezintă unul dintre punctele slabe, un dezavantaj nu numai la nivelul turismului, dar și la nivelul investițiilor generale în alte sectoare de activitate.

Dacă în marile orașe ale țării există modalități diverse de petrecere a timpului liber: cinematografe, baruri, cluburi, săli și terenuri de sport, discoteci, cazinouri, oferte pentru excursii la obiective din zonă, în orașele mai mici sau stațiunile turistice, aceste servicii în județul Buzău se regăsesc doar parțial. Este un punct slab, care odată eliminat va dezvolta mai ales industriile conexe, asigurând o dezvoltare armonioasă a zonelor turistice.



# Strategia de Dezvoltare și Promovare a Turismului și a Agroturismului în județul Buzău 2010-2015

- Lipsa utilităților reprezintă un handicap în concurența cu alte state din regiune. Turiștii străini veniți în România doresc să beneficieze de condiții de cazare rezonabile care să le asigure un minim de confort.
- Lipsa unor indicatoare rutiere și a unor semne de direcționare în cel puțin o limbă de circulație internațională;
- Insuficienta valorificare a bazei materiale și a logisticii etc.;
- Numărul mic de hoteluri raportat la numărul de locuitori ai județului;
- Majoritatea restaurantelor din județ prezintă doar un meniu în limba română;
- Calitatea redusă a serviciilor și standardelor în România (de la grupuri sanitare până la atitudinea personalului angajat) face ca turiștii să se orienteze spre alte destinații unde, la prețuri comparabile, beneficiază de servicii superioare.
- Ofertă restrânsă pentru agrement;
- Inactivitatea agențiilor de turism în organizarea de trasee turistice în județul;
- Lipsa ghizilor calificați pentru prezentarea atracțiilor turistice locale.
- Măsuri insuficiente luate pentru păstrarea monumentelor istorice și culturale;

## 4.3. Oportunitățile și amenințările

**Oportunitățile și amenințările**, ținând și de mediul extern al țării. Trebuie desfășurată o analiză permanentă a evoluțiilor economice, sociale și politice din piețele țintă pentru a observa schimbările care apar, schimbări care pot influența pozitiv sau negativ activitatea turistică internațional-receptoare a României.

### 4.3.1. Oportunități

- Oportunitatea finanțării interne și externe a programelor în care turismul este domeniu țintă;
- Participarea la târguri de turism naționale și internaționale - București, Budapesta, Viena, Berlin;
- Interes crescut pentru domeniul turismului din partea ONG-urilor locale;
- Buna relaționare instituțională: Consiliul Județean, Primăria, Prefectură
- Stabilirea de parteneriate și derularea de proiecte cu orașe și provincii din alte țări: Belgia, Italia, Spania, Germania, Austria, Franța;
- Includerea unor case de vacanță (pensiuni agroturistice) în rețeaua de agenți de turism din România și în rețelele europene profesionale.
- Încurajarea unor noi forme de turism și valorificarea moștenirii istorice, culturale, spirituale și de tradiție.
- Existența unei stațiuni foarte cunoscute în țară, dar slab promovată, cu izvoare terapeutice cum este Sărata Monteoru, precum și a altor zone cu izvoare ce pot fi valorificate în zona turismului balnear;
- O ofertă turistică diversificată: rezervații naturale: Vulcanii Norioși - Berca; Chihlimbarul de Buzău - Colți; Pădurea Lacurilor - Bisoca; Dealul cu liliaci - Cernătești; Culmile Sirului - Siriu; turism ecumenic (Complexul de biserici și chilii rupestre (Bozioru, Colți, Brăești; Episcopia Buzăului - municipiul Buzău; Mănăstirea Ciolanu - Tisău; Ansamblul fostei mănăstiri Adormirea Maicii Domnului - municipiul Rm. Sărat; Mănăstirea Rătești – Berca), turism cultural-istoric (Tabăra de sculptură Măgura – Tisău; Asezări și necropole din epoca bronzului: fortificații dacice – Dava dacică - Vernesti, cultura Monteoru; castrul postroman și termele de la Pietroasele; Palatul Comunal din Municipiul Buzău); turism balnear (stațiunea Sărata Monteoru, băile de la Balta Albă, izvoarele de la Fișici); ecoturism, agroturism (existența ANTREC foarte activă la nivelul județului Buzău), turism montan (munții Siriu, Penteleu, Ivănețu etc.);
- O gamă largă de festivaluri de tradiții și folclor;
- Implementarea în acest moment, din fonduri europene, a Proiectului "Modernizarea infrastructurii de acces la zonele turistice cu potențial demonstrat ale județului Buzău", a

# Strategia de Dezvoltare și Promovare a Turismului și a Agroturismului în județul Buzău 2010-2015

Proiectului "Reabilitare Muzeul Județean Buzău" și a proiectelor „Managementul conservativ și participativ al sitului ROSCI0190 PENTELEU” și „Managementul conservativ și participativ al sitului ROSCI0229 SIRIU” ;

- Existența unor Asociații de Dezvoltare Intercomunitare (Ținutul Buzăului sau Sărata Monteoru), cu ajutorul cărora pot fi realizate diverse investiții și acțiuni în domeniul turismului;

## 4.3.2. Amenințări

- vecinătatea / concurența județelor cu potențial turistic bine dezvoltat și valorificat (Prahova, Brașov, Covasna și Vrancea);

- degradarea monumentelor istorice și de arhitectură;

- pierderea tradițiilor și obiceiurilor în zona rurală;

- poluare culturală, amploarea fenomenului kitch;

- nivel scăzut de trai al unui segment important al populației;

- nerespectarea reglementărilor legale care are ca rezultat afectarea mediului, a zonelor protejate, a fondului silvic, poluarea apelor;

- una amenințările cu care se poate confrunta nu numai județul Buzău, ci toată România este dată de deteriorarea situației economice a țărilor Europei de Vest și în special a marilor emițatori de turiști: Germania, Marea Britanie, Olanda, Franța, Italia, Austria la care se adaugă amenințările unor noi atentate teroriste (după cele din Turcia, Spania și, mai nou, Rusia), care vor afecta și mai mult cererea turistică. **Raportul FMI** evidențiază slăbiciunea economiilor din zona Europei în raport cu restul lumii. În condițiile actuale creșterea consumului se lasă încă așteptată, cu toate că rata șomajului dă semne de scădere. Astfel, menținerea consumului la un nivel scăzut, chiar în condițiile unei creșteri economice, nu este de natură să favorizeze călătoriile, ci mai degrabă investițiile și așteptarea unor momente mai prielnice.

## 4.3.3. Concluzii

**Regiunea județului Buzău este una din zonele cele importante** în ceea ce privește potențialul turistic prin cadrul natural de care dispune, factorii terapeutici, monumentele istorice și de arhitectură, artă populară, aici trăind oameni primitivi, gospodari, buni păstrători ai unor tradiții multisekulare și, dacă, la acestea se adaugă creșterea calităților serviciilor oferite, împreună cu susținerea acestei activități printr-o campanie de promovare eficientă se poate ajunge la dezvoltarea turismului.

**O primă concluzie este dată de faptul că județul Buzău dispune la acest moment de un potențial turistic imens**, dar care este foarte slab valorificat. Conservarea moștenirii culturale ar putea merge mână în mână cu dezvoltarea turismului, dar este necesară o monitorizare atentă pentru a se asigura menținerea unor standarde înalte de conservare. În plus, turismul poate fi și un instrument pentru dezvoltarea rurală, în aceste condiții fiind vitală implicarea comunităților locale în acest domeniu.

**O a doua concluzie este legată de slaba promovare a potențialului turistic care**, pe parcursul ultimilor douăzeci de ani s-a făcut sporadic ori haotic, fără a avea un rezultat spectaculos, ci numai mici rezultate de moment. Așadar, printr-o promovare susținută la târguri de turism, la nivel național prin intermediul mass-media și al materialelor de promovare, trebuie avut în vedere acest obiectiv.

**Turismul poate fi sursa importantă pentru realizarea de venituri**, dar acesta presupune investiții.

Există deci un cerc în care se învârt la nesfârșit cei doi factori importanți:

-realizarea calității în servicii din turism pentru atragerea vizitatorilor;



## Strategia de Dezvoltare si Promovare a Turismului si a Agroturismului in judetul Buzau 2010-2015

---

- investiții pe măsură pentru a avea cu cei atrage.

Dacă acești factori sunt realizați, atunci putem spune că turismul constituie o sursă de venituri continuă.

Conform unor aprecieri referitoare la formarea imaginii în turism se poate concluziona faptul că un turist mulțumit, satisfăcut de locul unde și-a petrecut vacanța, prin transmiterea informațiilor, a valorii lor poate influența alți cinci turiști potențiali pentru a-și petrece, în viitor, vacanța la locul respectiv de sejur, în timp ce un turist nemulțumit de calitatea serviciilor mai ales de personalul din turism, influențează zece turiști potențiali.

În acest context, **o a treia concluzie** poate fi legată de comportamentul celui care oferă servicii turistice sub aspectul corectitudinii și solitudinii, aceasta este hotărâtoare în crearea unei imagini pozitive privind destinația turistică.

Pentru dezvoltarea turismului în această zonă sunt necesare o serie strategii care să aducă venituri atât pentru populația zonei cât și pentru economia în ansamblu. Aceste strategii sunt necesare și pentru turiști care vor să își petreacă cât mai plăcut timpul liber.

Strategia de față își aduce o contribuție originală prin integrarea aspectelor economic, social și de mediu care se manifestă în spațiul județului Buzău, în contextul cooperării europene și mondiale. Obiectivul imediat este formularea unui cadru general al politicilor pentru dezvoltarea și managementul durabil al industriei turismului în ceea ce privește resursele naturale și culturale. Care să asigure afirmarea și promovarea potențialului turistic al județului Buzău, precum și generarea de venituri prin dezvoltarea sectorului turistic.

## **Capitolul 5**

### **Strategia de dezvoltare si promovare a turismului si agroturismului in judetul Buzău**

#### **5.1 Viziunea**

Pe baza analizării situației și a analizei SWOT s-a elaborat punctul de pornire ce este reprezentat de viziune

*„ Un turism sustenabil bazat pe valorificarea obiectivelor turistice existente, turismul devenind un motor al dezvoltării județului Buzău”*

##### **5.1.1.Punctele ce au determinat viziunea sunt:**

**1. Dezvoltarea turistică sustenabilă** trebuie să se facă prin implementarea unor programe și activități ce trebuie dezvoltate pe termen lung și mediu ținându-se cont de viziunea ecologică prin care mediul natural și resursele locale să nu fie afectate sau deteriorate.

##### **2. Dezvoltarea economică a județului Buzău**

**Dezvoltarea economica a județului** se poate realiza și datorita dezvoltarii industriei turistice și ridicarea nivelului de trai al cetățenilor prin:

- Creșterea veniturilor directe din turism

Efectul multiplicator al turismului prin dezvoltarea generală pe care o angrenează atât în celelalte ramuri ale economiei, cât și pe plan social:

– **efectul indirect** – impactul creșterii cheltuielilor pentru serviciile turistice asupra ramurilor producătoare de bunuri de consum la care firmele turistice apelează în mod inevitabil pentru a-și susține oferta turistica la parametri competitivi;

– **efectul indus** – procesul de multiplicare a cererii agregate la scară macroeconomică (întreaga economie națională în general și zonală în special), deoarece atât veniturile celor ce lucrează nemijlocit în turism, cât și cele ce revin sectorului producător de bunuri de consum sunt reinvestite în vederea procurării altor mărfuri și servicii de care au nevoie.

**3.** Județul Buzău se poate evidenția în primul rând pe baza **obiectivelor turistice existente și reprezintă un punct forte al analizei SWOT**, fără de care dezvoltarea turistică a unei zone nu se poate realiza.

**4.** De asemenea trebuie **dezvoltate activități de marketing** menite să promoveze produsele și serviciile turistice din județul Buzău, dar și tradițiile și cultura buzoiană.

##### **5. Programe ce stau la baza elaborarii strategiei**

Pentru dezvoltarea și promovarea turismului din județul Buzău trebuie dezvoltate activități ce țin cont atât de posibilitățile locale armonizate cu ideile de dezvoltare națională și regională, pentru a ușura accesarea de fonduri europene.

De aceea se dorește o strategie orientată spre o serie de acțiuni ce vizează obiectivele, prioritățile și domeniile de intervenție prin crearea de proiecte posibile.



# Strategia de Dezvoltare si Promovare a Turismului si a Agroturismului in judetul Buzau 2010-2015

---

**Strategia trebuie elaborata** astfel încât majoritatea domeniilor de intervenție, a priorităților și a ideilor de dezvoltare propuse să fie fundamentate, realizabile și în același timp eligibile spre finanțare în cadrul programelor Uniunii Europene, astfel, un criteriu important în elaborarea Programelor de Dezvoltare și promovarea a turismului și agroturismului îl are corelarea sistemului de obiective a strategiei ce urmează a fi elaborată cu documentele de programe în vigoare:

## **a) La nivel național**

- Master Planul pentru Dezvoltarea Turismului Național 2007 -2014;
- Strategia de Dezvoltare a Turismului Balnear 2010 – 2013;
- Planul Național de Dezvoltare Rurală 2007 – 2013.

## **b) La nivel regional**

### **Strategia de Dezvoltare Regională S-E.**

Axa prioritară 5 – Dezvoltarea durabilă și promovarea turismului.

În cadrul Programului Operational Regional se pot obține fonduri atât pentru construcția infrastructurii din zonele turistice, pentru amenajarea obiectivelor turistice naturale, cât și pentru dezvoltarea turismului balnear sau pentru modernizarea și extinderea structurilor de cazare existente.

Astfel, prin Programului Operational Regional, axa prioritară 5, vor fi finanțate domeniile majore de intervenție:

5.1 „restaurarea și valorificarea durabilă a patrimoniului cultural, crearea/modernizarea infrastructurilor conexe”. Proiectele eligibile vizează: restaurarea, protecția și conservarea patrimoniului cultural, național sau internațional. Beneficiarii eligibili sunt: autorități publice centrale și locale, ONG-uri, unități de cult, parteneriat între autorități ale administrației publice locale, parteneriat între autorități ale administrației publice locale și ONG.

5.2 „Crearea, dezvoltarea, modernizarea infrastructurii de turism pentru valorificarea resurselor naturale și creșterea calității serviciilor turistice”, finanțate: dezvoltarea turismului bazată pe resursele naturale, reabilitarea/modernizarea structurilor de cazare plus anexe, cât și a infrastructurii turistice. Beneficiarii eligibili sunt autoritățile publice centrale și locale, microintreprinderilor și IMM-urile cu activități în domeniul turismului, ONG-uri, aceștia pot depune proiecte de valorificare durabilă a resurselor naturale cu potențial turistic, precum și proiecte vizând reabilitarea, modernizarea structurilor de cazare și utilitatilor aferente, de creare de infrastructură turistică de agrement cu condiția ca să fie implementate în mediul urban. În cazul stațiunilor balneare și balneo-climaterice, proiectele pot fi localizate atât în mediul urban cât și rural.

5.3 „Promovarea potențialului turistic și crearea infrastructurii necesare, în scopul creșterii atractivității României ca destinație turistică”. Prin acest domeniu POR va finanța crearea și promovarea brandului turistic național, dezvoltarea și consolidarea turismului intern, precum și crearea rețelei de centre de informare și promovare turistică.

# Strategia de Dezvoltare si Promovare a Turismului si a Agroturismului in judetul Buzau 2010-2015

Trebuie mentionat faptul ca din domeniul turismului pot fi realizate si propuse proiecte spre finantare si din domeniul resurselor umane, al protectiei mediului si al ariilor protejate si managementul acestora, proiecte care vor fi finantate din celelalte fonduri europene si anume Fondul Social European si Fondul European pentru Dezvoltare Regionala.

Domeniul de interventie 5.3 – "Promovarea potentialului turistic si crearea infrastructurii necesare, in scopul cresterii atractivitatii Romaniei ca destinatie turistica are 3 domenii majore de interventie:

- Operatiunea – Crearea Centrelor Nationale de Informare si Promovare Turistica (CNIPT) si dotarea acestora
- Operatiunea – Dezvoltarea si consolidarea turismului intern prin sprijinirea promovarii produselor specifice si a activitatilor de marketing specifice
- Operatiunea – Promovarea brandului turistic national .

## **Programul Național de Dezvoltare Rurală**

Turismul rural reprezintă o alternativa de angajare pentru forța de muncă rurală, o cale de diversificare a economiei rurale și de furnizare de surse de venituri pentru locuitorii din spațiul rural.

"Încurajarea activităților turistice" este o măsură cuprinsă în Programul Național de Dezvoltare Rurală (măsura 3.1.3).

Potrivit acestui program, se va oferi sprijin financiar pentru crearea și promovarea unui turism competitiv în zona rurală, a unor rețele rurale care să furnizeze și să promoveze serviciile turistice, implicând, totodata și participarea activă a populației rurale și îndeosebi a tinerilor și femeilor.

Aceasta Măsură 313 va contribui la promovarea și accesul turiștilor la alimentele tradiționale si la alte produse ecologice, care constituie o componenta fundamentala a diversității turismului rural si a bucătăriei caracteristice spațiului rural.

Accesarea banilor pentru dezvoltarea agroturismului se va putea face prin încheierea de contracte de finanțare între Agenția de Plăți pentru Dezvoltare Rurala și Pescuit (APDRP) și beneficiari.

De asemenea, beneficiarii pot solicita APDRP plata in avans, in valoare de maximum 20% din valoarea eligibila a proiectului, se arata in regulile de aplicare ale PNDR. Pentru măsura 313 privind încurajarea activităților turistice, Romania are alocata, pana in anul 2013, suma de 837,255 milioane de euro.

Obiectivele

1. Creșterea și îmbunătățirea structurilor de primire turistice la scară mică;
2. Dezvoltarea sistemelor de informare și promovare turistică;
3. Crearea facilităților recreaționale în vederea asigurării accesului la zonele naturale de interes turistic.

## **c) La nivel județean**

### ***Proiecte în implementare***

„Modernizarea infrastructurii de acces la zonele turistice cu potențial demonstrat ale județului Buzău” proiect finanțat prin POR 2007-2013 Axa prioritară 2- Îmbunătățirea infrastructurii de transport regionale și locale”;

“Reabilitare Muzeul Județean Buzău” proiect finanțat prin POR 2007-2013 Axa prioritară 5 – “Dezvoltarea durabilă și promovarea turismului”;

“Sistem de management integrat al deșeurilor în zona localităților de pe Valea Slănicului cu stația de transfer în comuna Beceni, județul Buzău” proiect finanțat prin Programul PHARE

# Strategia de Dezvoltare și Promovare a Turismului și a Agroturismului în județul Buzău 2010-2015

2005 CES, Schema de investiții pentru sprijinirea inițiativelor sectorului public în sectoarele prioritare de mediu”;

“**Sistem de management integrat al deșeurilor în zona localităților de pe Valea Buzăului și Valea Chiojdului**, cu stația de transfer în comuna Cislău, județul Buzău” proiect finanțat prin Programul PHARE 2005 CES, Schema de investiții pentru sprijinirea inițiativelor sectorului public în sectoarele prioritare de mediu”;

„Managementul conservativ și participativ al sitului ROSCI0229 SIRIU” proiect finanțat prin POS Mediu 2007-2013 Axa prioritară 4 – Implementarea sistemelor adecvate de management pentru protecția naturii;

„Managementul conservativ și participativ al sitului ROSCI0190 PENTELEU” proiect finanțat prin POS Mediu 2007-2013 Axa prioritară 4 – Implementarea

Consiliul Județean Buzău este beneficiar al proiectului “**Managementul conservativ și participativ al sitului ROSCI0229 SIRIU**”.

Acest proiect este finanțat prin Programul Operațional Sectorial Mediu 2007 – 2013, Axa prioritară 4 – “Implementarea sistemelor adecvate de management pentru protecția naturii”, Domeniul major de intervenție – Dezvoltarea infrastructurii și a planurilor de management pentru protejarea biodiversității și rețelei Natura 2000.

Obiectivele proiectului:

-realizarea documentelor necesare unui management eficient al ROSCI0229 SIRIU; informarea și conștientizarea populației locale din Chiojdu și Gura Siriului cu privire la importanța conservării biodiversității din ROSCI0229 SIRIU.

Perioada de derulare a proiectului este de 22 de luni: 6 ianuarie 2010 – 6 noiembrie 2011.

-Consiliul Județean Buzău, este beneficiar al proiectului “**Managementul conservativ și participativ al sitului ROSCI0190 PENTELEU**”

Acest proiect este finanțat prin Programul Operațional Sectorial Mediu 2007 – 2013, Axa prioritară 4 – “Implementarea sistemelor adecvate de management pentru protecția naturii”, Domeniul major de intervenție – Dezvoltarea infrastructurii și a planurilor de management pentru protejarea biodiversității și rețelei Natura 2000.

Obiectivele proiectului:

Realizarea documentelor necesare unui management eficient al ROSCI0190 PENTELEU; informarea și conștientizarea populației locale din comuna Gura Teghii cu privire la importanța conservării biodiversității din ROSCI0190 PENTELEU. Perioada de derulare a proiectului este de 22 de luni: 6 ianuarie 2010 – 6 noiembrie 2011.

## 5.2. Scopul strategiei

*Afirmarea și promovarea potențialului turistic al județului Buzău cât și generarea de venituri prin dezvoltarea sectorului turistic.*

Scopul principal al acestei strategii este reprezentat de creșterea capacității sectorului turistic de a genera venituri. Partea de analiză reflectă potențialul turistic dezvoltat dar și problemele cu care se confruntă sectorul turistic.

## 5.3. Obiectivele strategice

*1. Creșterea numărului de turiști ce vizitează județul Buzău.*

*2. Dezvoltarea elementelor de identitate pe plan național și european prin evidențierea tuturor tradițiilor locale.*



# Strategia de Dezvoltare și Promovare a Turismului și a Agroturismului în județul Buzău 2010-2015

Primul obiectiv strategic dorește să atingă creșterea numărului de turiști ce vizitează județul Buzău prin crearea și elaborarea unor programe ce vor asigura sustenabilitatea variatelor forme de turism din județul Buzău.

Pentru a atinge cel de-al doilea obiectiv s-au elaborat o serie de priorități ce dezvoltă activități de marketing atât la nivel local cât și la nivel național și internațional.

## 5.4. Priorități

*1. Realizarea de programe turistice*

*2. Realizarea unor activități de marketing*

*3. Dezvoltarea resurselor umane și a cadrului instituțional în domeniul turismului*

*4. Dezvoltarea infrastructurii turistice.*

### **Realizarea de programe turistice**

Această prioritate contribuie în mod direct la atingerea ambelor obiective strategice.

Prioritatea cuprinde pachete de programe propuse pentru a fi realizate, bazându-se pe atracțiile turistice ale județului, astfel conturându-se patru sectoare ce urmează a fi dezvoltate : ecoturism, rural, balnear și turism cultural- ecumenic.

### **Realizarea unor activități de marketing.**

Una dintre cele mai importante probleme ale turismului este reprezentată de numărul redus al activităților de marketing. Numărul mic de turiști este datorat și de lipsa de promovare și de gradul de cunoaștere redus al județului Buzău din punct de vedere turistic la nivel național și internațional.

Sunt necesare activități de marketing ce stârnesc interesul vizitatorilor pentru activitățile și evenimentele organizate în județ, determinând în mod direct îmbunătățirea vieții sociale a localnicilor și au efect asupra dezvoltării economice a județului.

### **Dezvoltarea resurselor umane și a cadrului instituțional în domeniul turismului.**

Înființarea unui centru de turism este primul domeniu de intervenție al acestei priorități. Pe lângă caracterul de marketing al acestui centru se dorește înființarea unei organizații turistice comune, ce asigură cooperare între toate centrele turistice din țară și între toți actorii turistici ai țării, astfel se supraveghează, monitorizează toate activitățile de marketing, realizându-se o colaborare între toate centrele în vederea promovării reciproce.

Al doilea domeniu de intervenție îl reprezintă instruirea specialiștilor din turism, urmărindu-se perfecționare, recalificare și instruirea actorilor din toate ramurile domeniului turistic.

### **Dezvoltarea infrastructurală**

Una din cele mai importante probleme cu care se confrunta sectorul turistic al județului Buzău o reprezintă infrastructura deficitară.

Pentru a se ajunge cu mai mare ușurință la obiectivele turistice se dorește a se reabilita și dezvolta infrastructura de acces la zonele cu potențial turistic identificat ale județului cât și semnalizarea obiectivelor prin indicatoare turistice bilingve ce conduc turistul până la obiectivul dorit.

Un al doilea domeniu de intervenție în cadrul priorității dezvoltării infrastructurii urmărește identificarea și dezvoltarea traseelor de cursă, a pistelor de ciclism și a traseelor off - road în felul acesta ajutând la dezvoltarea turismului activ astfel protejându-se zonele în care se organizează concursuri de ciclism și de trasee off - road ce se desfasoară în prezent pe piste neamenajate distrugându-se astfel mediul înconjurător.

# Strategia de Dezvoltare si Promovare a Turismului si a Agroturismului in judetul Buzau 2010-2015

## Descrierea detaliata a fiecarui domeniu de interventie

### Structura domeniului de interventie

- Denumirea priorității
- numărul de ordine si denumirea domeniului de interventie
- obiectivul strategic
- argumentul
- descrierea detaliata a domeniului de interventie

## 5.5. Descrierea detaliata a priorităților si a domeniilor de interventie

### 5.5.1.Denumirea priorității1

#### Realizarea de de programe turistice.

#### *Domeniul de interventie 1.*

#### 5.5.1.1.Realizarea de programe pentru dezvoltarea turismului rural și agroturismului.

#### **Obiectiv strategic**

*Creșterea numărului de turiști care vizitează județul Buzău.*

*Creșterea numărul nopților de cazare petrecute de turiștii sosiți în Județul Buzău.*

#### **Argumentare**

Turismul în mediul rural oferă posibilitatea ca oamenii să se apropie, să cunoască condițiile vieții materiale și spirituale a celorlalți cu care intră în contact.

Din experiența altor țări – dar mai ales cele europene – s-a putut constata că spațiile rurale sunt propice pentru turism și dispun, din multe puncte de vedere, de condițiile necesare pentru dezvoltarea activităților de turism.

Ce poate fi mai minunat decât un mic dejun cu lapte proaspăt, o plimbare pe cărările munților sau a văilor, să privești panorame unice, un apus sau răsărit de soare, să auzi susurul unui izvor sau zgomotul unei cascade, să te plimbi pe ulița satului, să stai câteva clipe în fața unei expoziții sau în casa unor meșteri artizanali, o plimbare cu sania trasă de cai, câteva ore visând în fața sobei, iată doar câteva momente din viața satului românesc! Cunoașterea modului de viață și a mediului natural transformat de om este o formă foarte preferată a turismului de azi. O formă de manifestare a acestuia este turismul rural, dezvoltarea căruia este asigurată de către localitățile mai mici, de către zonele cu sate mărunte. În prezent, capacitățile de deservire a produselor turistice rurale sunt slab dezvoltate, fiind indispensabilă dezvoltarea acestora, precum și a programelor, serviciilor conexe.

Dezvoltarea turismului rural este importantă din mai multe motive. Pe de o parte asigură surse de venituri alternative pentru populația rurală, îndeosebi în acele localități în care structura economiei este bazată în unilateral pe agricultură. Pe de altă parte, dezvoltarea locurilor de cazare, prezentarea atracțiilor rurale bazate pe tradiții contribuie la integrarea localităților în oferta turistică a regiunii.

Un alt argument care justifică dezvoltarea turismului rural este apropierea de ariile naturale protejate, de existența atracțiilor locale. În satele mici încă se regăsesc structurile tradiționale, imaginile sătești caracteristice, precum și numeroase clădiri cu valori culturale și arhitecturale.

În prezent, ca urmare a lipsei portofoliului de servicii variate și de înaltă calitate, precum și a pachetelor turistice complexe, timpul petrecut de către turiștii sosiți în zonă este redus, iar

# Strategia de Dezvoltare si Promovare a Turismului si a Agroturismului in judetul Buzau 2010-2015

disponibilitatea lor de a cheltui este redusă. Astfel, este evidentă necesitatea dezvoltării pachetelor turistice complexe, care prezintă în mod integrat viața, tradițiile localităților rurale. Implementarea eficientă a activităților stabilite în cadrul domeniului de intervenție poate contribui în mod relevant la realizarea acestora.

## **Descrierea detaliată domeniului de intervenție**

Esența pachetelor de programe elaborate în domeniul turismului rural constă în enumerarea acelor localități de pe un traseu comun, ale căror evenimente rurale, oferte gastronomice pot fi atractive pentru vizitatori .

Agroturismul este o componentă a turismului rural, cu implicații în valorificarea resurselor locale și în ridicarea nivelului de viață al locuitorilor, în dezvoltarea socio-economică a localității rurale și a comunității, în protejarea și conservarea mediului natural și construit, în contextul unei activități economice respectând principiile ecologice.

Între turismul rural și agroturism există o relație de la întreg la parte, agroturismul fiind una dintre componentele turismului rural. Agroturismul însă, practicându-se cu precădere în zonele cu vocație agricolă diversificată, în cele relativ izolate și izolate, care impun asigurarea celor necesare traiului prin forțe proprii sau acolo unde este o specializare adâncă, creează poziții de monopol privind producția anumitor produse alimentare apreciate și solicitate (regiunile pomiviticele, sate păstorești, sau alte zone).

Turiștii exigenți sosiți în regiune și în mediul rural așteaptă o atitudine de servire, precum și servicii de înaltă calitate. Din acest motiv, se impune asigurarea unui sistem profesional de asigurare a calității și unităților de cazare rurale.

Mai mult, și organizarea evenimentelor rurale, conexe turismului rural, trebuie realizate ținând cont de cele descrise anterior.

## **Programe propuse**

### **1.DEALUL ISTRITA - istorie, tradiție si gastronomie.**

Crearea unui traseu tematic: **Naeni- Breaza- Pietroasele- Merei ( Sarata Monteoru)- Vernesti**

Segmentele turistice: turism rural si agroturism, ecoturism, turism cultural, eno-turism, turism gastronomic

Domenii de intervenție si activități

- Renovarea unor clădiri tradiționale pentru protecția si conservarea moștenirii rurale si valorificarea acestora in activitatea turistica

- Amenajarea unui Muzeu al Vinului ( Pietroasele)

- Amenajarea unui Muzeu al Pietrei ( Năeni)

- Amenajarea unor trasee de vizitare, atât pietonale cat si pentru cicloturism, in care vor fi incluse:puncte de vizitare, zone de repaos, ateliere ale meșterilor locali, puncte de informare.

-Crearea cailor de acces si a potecilor marcate către principalele obiective turistice: locul unde a fost descoperita Cloșca cu Puii de Aur, tabăra de sculptură de la Naeni, Chilia lui Ambrozie, Crucea Manafului, Gorganele, Biserica dintr-un stejar

-Amenajarea unei expoziții arheologice tip „Casa Arheologului”, cu prezentarea unei machete „Cloșca cu puii de aur” , a unor fotografii ale Termelor Romane si ale Castrului Roman, precum si a altor obiecte specifice



## **Strategia de Dezvoltare si Promovare a Turismului si a Agroturismului in judetul Buzau 2010-2015**

---

- Amenajarea siturilor naturale si chiar reconstituirea unor zone ale Termelor si Castrului Roman prin amenajarea unor muzee de sit
- Realizarea signalisticii pentru principalele obiective turistice
- Amenajarea de trasee de cicloturism cu diferite grade de dificultate
- Promovarea mijloacelor de transport ecologice, prin oferirea programului „ Drumul Cramelor cu Diligenta trasa de 5 cai”
- Realizarea signalisticii pentru marcarea principalelor crame din zona, intr-o forma unitara, pe traseul „Drumul Cramelor”
- Continuarea organizării manifestărilor folclorice cu tradiție in zona, eșalonate in timp astfel incît sa poată fi receptate de un număr cat mai mare de turiști
- Amenajarea unor puncte de informare turistica in toate comunele , reprezentate prin panouri si spatii de informare, indrumare

### **2.DRUMUL SĂRII**

Orientarea geografica

Lopătari – Mînzalesti – Platoul Meledic ( Peșterile de Sare, Lacul Meledic)- Vintilă Voda-a Valea Slănicului pana la Sapoca-Valea Săratelului- Pleșcoi- Berca ( Vulcanii Noroioși)- Parscov ( Sarea lui Buzău)- Măgura ( Tabăra de Sculptura) –Tisău-a Sărata Monteoru.

Domenii de intervenție și activități

- amenajarea obiectivelor turistice naturale de utilitate publică precum și crearea / modernizarea infrastructurilor conexe de utilitate publică;
- construirea/modernizarea căilor de acces la principalele obiective turistice naturale:
- puncte de observare/ fotografiere
- punct de informare turistica
- crearea/reabilitarea traseelor de cură pe teren, a locurilor de recreere și popas, a facilităților de utilizare a izvoarelor minerale;

#### **Parteneri implicati in dezvoltarea activitatii**

- Autoritati judetene, autoritati locale, firme locale, ANTREC,organizatii turistice, privati ce ofera posibiliari de cazare

# Strategia de Dezvoltare și Promovare a Turismului și a Agroturismului în județul Buzău 2010-2015

Prioritate 1 – Realizarea de programe turistice  
Domeniu de intervenție- 1.2

## **5.5.1.2. Realizarea de programe pentru dezvoltarea domeniului turismului balneo medical**

### **Obiective strategice- Creșterea numărului de turiști ce vizitează județul Buzău**

**Segmentul turistic-** Turismul balnear

**Orientare geografică** Sarata Monteoru, comuna Merei

#### **Descrierea serviciilor:**

Sărata Monteoru este un amestec unic de bogăție și... sărăcie a resurselor naturale. De pildă, aici mai ușor se găsește țigăiul decât apa de băut. Și astăzi, localnicii care încearcă să-și facă fântani descoperă în loc de apă petrol, care este aproape omniprezent, pe o rază de mai mulți kilometri.

Izvoarele de aici și chiar și micul râu – Sărata - care traversează stațiunea sunt sărate, apa dulce fiind în aceste locuri o raritate.

Ceea ce este un foarte mare neajuns pentru agricultura s-a dovedit însă a fi o binecuvântare pentru sănătate, pentru ca această apă sărată, îmbogățită cu brom, iod sau sulf, face adevărate minuni, în cure interne și externe.

Apoi, în pădurile din jur se formează niște nămoluri cu o compoziție chimică unicat și care au fama că "iau cu mâna" durerile articulare și musculare.

Climatul, altfel destul de uscat, al acestor dealuri - de nici 200 de metri altitudine - are o influență extrem de binefăcătoare asupra organismului și psihicului obosit și supus la stres. Într-adevăr, locurile acestea par predestinate vindecării. Iar în lipsa unei exploatare eficiente, pe temeuri științifice, a resurselor naturale de vindecare, a luat naștere un soi de medicină populară, care folosește procedurile balneare.

De la oamenii din partea locului poți afla mult mai mult decât din puținele lucrări de specialitate care fac referință la potențialul curativ al stațiunii, o ofertă de excepție, pentru o mulțime de boli:

**-apele sărate pentru băi** (tratarea reumatismului și a tiroidei) - sunt principala resursă de vindecare a stațiunii, extrasă în prezent de la mare adâncime cu ajutorul sondelor. În bazele de tratament se folosește această apă sărată mai ales pentru tratarea reumatismului, însă localnicii o utilizează cu un succes extraordinar în multe alte boli. De pildă, cu aceste băi se obțin rezultate excepționale în tratarea afecțiunilor tiroidiene, pentru ca apele sărate de aici sunt foarte bogate în iod. În timpul băii, iodul este preluat de circulația periferică de la nivelul pielii și ajunge în întreg corpul, aceste băi dând rezultate excelente în boala Basedow și chiar în gușă chistică.

**Apele sărate pentru afecțiuni ginecologice** - sunt aceleași ca și cele pentru băi, însă se folosesc sub formă de irigații vaginale. Au efecte locale antiinflamatoare și - se pare - restabilesc funcțiile ovarelor. Cele mai spectaculoase rezultate au fost obținute în anexita și metroanexita, dar și în sterilitatea secundară. Multe femei care nu puteau avea copii din cauza unor inflamații ale ovarelor și ale anexelor, s-au vindecat în urma irigațiilor vaginale făcute cu aceste ape, care sunt mai eficiente decât multe dintre sofisticatele tratamente moderne.

**Apa pentru ochi** - o găsim la un singur izvor. Este, de asemenea, sărata, dar cu o salinitate ceva mai redusă decât a apelor pentru băi. Ea are, conform rezultatelor practice obținute cu ajutorul său, efecte antiinflamatoare și antiinfecțioase oculare puternice, fiind folosită din timpuri imemorabile de către localnici în tratarea conjunctivitelor, blefaritelor și ca adjuvant în infecțiile oculare. Conform afirmațiilor localnicilor care au folosit-o, este

## Strategia de Dezvoltare si Promovare a Turismului si a Agroturismului in judetul Buzau 2010-2015

posibil ca această apă să aibă și efecte de împiedicare a îmbătrânirii și a degenerării țesuturilor oculare. Mulți dintre cei care cunosc și folosesc regulat această apă spun că nu au nevoie de ochelari și nu au fost niciodată la un oculist (unii având vârste de 70-80 de ani).

Apa minerală pentru cura internă (boli de stomac) - în prezent, cel mai cunoscut izvor din stațiune pentru cura internă este cel "pentru stomac" sau "Izvorul nr. 6". Unul, maxim două pahare pe zi din această apă clorurosodică băută înainte de masă stimulează digestia, împiedică balonarea, ameliorează sau vindecă gastrita hipoacidă, anumite forme de dispepsie și dischinezie biliară, constipația atonă și atonia gastro-intestinală. Este un izvor cu efecte puternice, care ar trebui folosit numai sub îndrumare medicală, deoarece, ca orice apă de acest tip, poate crea mari probleme persoanelor care suferă de gastrită hiperacidă, de litiază biliară cu calculi eliminabili.

Nămolul terapeutic (reumatism, dureri musculare, sinuzita) - pe unul din versanții împăduriți care înconjoară stațiunea se află câteva mici bălți, neamenajate, cu nămol. Este un nămol cu totul special, format din argila locurilor, apa sărată și ceva zăcământ de țiței (care mustește în unele locuri). O resursă care nu a fost cercetată niciodată științific, dar pe care localnicii și cei din satele învecinate sau chiar din orașul Buzău o cunosc foarte bine. În zilele călduroase de vară, zeci de oameni vin aici și se ung pe tot corpul cu acest nămol cu nuanțe de la negru la roșiatic. După această ungere rămân la soare câteva zeci de minute, după care se spală cu puțină apă de la un izvor sărat din apropiere (altfel, cu apa obișnuită, nămolul se îndepărtează foarte greu). Acest tratament are efecte într-o gamă uimitor de vastă de afecțiuni, de la reumatism cronic și degenerativ la lombosciatica, dureri musculare rebele, sechele după fracturi, luxații etc. Uimitoare sunt efectele benefice ale acestei aplicații cu nămol în cazurile de sinuzită și rinită cronică. Este bine de știut că această procedură este ferm contraindicată bolnavilor cardiaci cronici, celor cu hipertensiune arterială, precum și persoanelor care au consumat înainte alcool sau sunt foarte obosite.

Climatul de la Sărata Monteoru (boli de inimă, insomnie, nevroze) - aerul acestei zone are efecte sedative, fiind excepțional pentru persoanele obosite, supuse la stres. Foarte mulți bolnavi cardiaci cronici caută această zonă aflată la altitudine joasă, însă înconjurată de masive de pădure care asigură un climat special, de crușare. Vor beneficia de el, în mod special, bolnavii de ischemie cardiacă, de hipertensiune, cei cu insomnie, precum și suferinții de nevroză sau anxietate.

Firește, la un asemenea "arsenal" terapeutic concentrat într-o singură stațiune, eforturile de cunoaștere medicală ar trebui să fie pe măsura.

### Domenii de intervenție

-Declararea stațiunii ca și stațiune de interes național și prinderea acesteia în cadrul programului „Orașe termale”, program prevăzut în Strategia de Dezvoltare a Turismului Balnear;

-Modernizarea și reabilitarea -DJ 203G Sărata Monteoru– (sat Leiculești- Mănăstirea Barbu)-Tisău(12km ).

Acum este drum forestier, trece prin pădure și pot fi construite pensiuni. În urma construirii acestui drum stațiunea Sărata Monteoru nu se va mai afla într-o fundătură. Se va face legătura cu Valea Nișcovului direct (12 km în loc de 35 km), având acces la cea mai importantă zonă turistică a județului :Mănăstirile Barbu, Cucuiata, Izvoranu, Bradu, Ciolanu, Tabăra de sculptură în aer liber de la Măgura, Centrul de agrement pentru tineret Poiana Pinului, Motocros la Izvoranu ș.a.

Deoarece face legătura dintre stațiunea balneară Sărata Monteoru și Mănăstirea Ciolanu, acest drum reprezintă un atu pentru stațiune deoarece se pot amenaja trasee pentru cicloturism – ramura foarte căutată și apreciată de turiștii ce doresc să se bucure de o zonă nepoluată, ecologică, de asemenea turiștilor din stațiune le este mult mai ușor să ajungă la obiectivele sus menționate bucurându-se de un traseu numai prin pădure.



## Strategia de Dezvoltare si Promovare a Turismului si a Agroturismului in judetul Buzau 2010-2015

Pentru confortul si plăcerea turiștilor cei 12 km i-am putea face si cu ajutorul unui mijloc de transport ecologic ce străbate padurea, de la Sarata Monteoru pana la Manastirea Ciolanu, traseu ce ar face direct legatura dintre cele doua obiective foarte importante pentru judet.

-Amenajarea obiectivelor turistice naturale de utilitate publică precum și crearea / modernizarea infrastructurilor conexe de utilitate publică: *Muzeul Minei de Petrol*

-Construirea/modernizarea căilor de acces la principalele obiective turistice naturale: drumul spre Mina de Petrol

- Turistii ce viziteaza statiunea Sarata-Monteoru sunt preponderent varstnici, se dorește atragerea unei categorii mai tanare de turiști prin crearea unui parc multi-functional chiar in inima padurii din statiune.

-Reliazarea unor activități de marketing prin participarea la targuri de turism,

-Realizarea de pliante, broșuri, flayer, vederi, felicitari pentru promovare obiectivelor turistice din statiune si a terapiilor ce se realizeaza in zona

-Realizarea de evenimente si manifestari cu caracter cultural, artistic si de agrement

- Realizarea unui oficiu de informare turistica

-Redescoperirea vechii lor izvoare cu caracter terapeutic ale zonei si punerea in functiune a acestora

### **Parteneri implicati in implementarea dezvoltarii**

Administratii publice locale, A.D.I. Sarata Monteoru, agentii de voiaj, organizatii turistice,unitati de cazare din zona.

## **Domeniu de intervenție1 Realizarea de programe turistice.**

### **5.5.1.3. Realizarea de programe pentru dezvoltarea turismului cultural si religios**

**Segmente turistice** – 1.3 Turism religios și turism cultural.

#### **Argument:**

Buzăul are un patrimoniu cultural-istoric și etnofolcloric de mare valoare și atractivitate turistică. Există foarte multe valori de patrimoniu cultural de interes național și internațional, între care se remarcă: biserici și ansambluri mănăstirești, monumente și ansambluri de arhitectură și de artă, ansambluri arhitecturale urbane, centre istorice și situri arheologice, din care o parte s-au constituit ca valori ale Patrimoniului Universal sub egida UNESCO. Tezaurul etnografic și folcloric buzoian este de asemenea de mare originalitate, fiind reprezentat prin: arhitectura specifică satelor din provinciile istorice românești; prelucrarea lemnului și a pietrei; portul popular; arta decorării; manifestări etnoculturale și religioase tradiționale; târguri și expoziții muzeale etnografice.

**În municipiul Buzău , traseul turistic poate include vizitarea următoarelor obiective:**

Ansamblul Episcopiei Buzăului- (monument istoric)

Palatul Comunal-Primăria municipiului- (monument istoric)

Biblioteca județeană *Vasile Voiculescu*- (monument istoric)

Muzeul Județean Buzău- (monument istoric)

# Strategia de Dezvoltare și Promovare a Turismului și a Agroturismului în județul Buzău 2010-2015

---

Parcul Crâng- (monument istoric)

Ansamblul Conacului Marghiloman- (monument istoric)

Biserica *Sf. Îngeri*- (monument istoric)

Biserica *Buna Vestire*- (monument istoric)

Parcul Tineretului.

## Traseele turistice culturale mai importante:

### 1. Buzău- Vernești-Berca (cca 35 km N de la Buzău).

Traseul poate include:

- Biserica *Buna Vestire* , com. Vernești;
- Șantierul arheologic de la Cârlo-mănești, com. Vernești;
- Ansamblul Conacului Căndeștilor, com. Vernești;
- Ansamblul Fostei mănăstiri Berca, com. Berca;
- Mănăstirea Rătești, com. Berca;
- Vulcanii Noroioși, com Scorțoasa.

### 2. Buzău – Tisău- Măgura- Pârscov

- Mănăstirea Barbu, com. Tisău;
- Ansamblul Fostei mănăstiri Bradu, com. Tisău;
- Tabăra de sculptură de la Măgura (colecție a Muzeului Județean Buzău);
- Mănăstirea Ciolanu, com. Tisău;
- Schitul Nifon, com Măgura;
- Fântâna lui Mihai Vitezul de la Ciuta;
- Casa memorială Vasile Voiculescu

### 3. Buzău- Vernești- Cislău- Pătârlagele- Nehoiu – Siriu (cca. 90 km de Buzău, pe DN10).

Traseul poate include obiectivele din localitățile menționate , ținta fiind barajul și lacul de acumulare al hidrocentralei de la Siriu și Cimitirul Eroilor din aceeași localitate. La întoarcere, de la Ciuta, se poate intra spre comuna Tisău, unde se pot vizita Mănăstirea Ciolanu și Tabăra de sculptura în aer liber de la Măgura.

### 4. Buzău- Cernătești- Vintilă Vodă- Mânzălești (cca. 70 km de la Buzău)

Este o zonă cu un peisaj deosebit, principalele obiective care pot fi vizitate fiind:

- Ansamblul Bisericii Sf. Împărați, com. Săpoca;
- Biserica *Sf. Nicolae* – Vintilă Vodă;
- Colecția de artă populară de la Căminul Cultural din Mânzălești și Tabăra de sculptură în lemn de la Meledic.

Se poate continua drumul spre comuna Lopătari, unde se afla *Focul viu*.

## Strategia de Dezvoltare și Promovare a Turismului și a Agroturismului în județul Buzău 2010-2015

**Turismul ecumenic** este acel tip de turism care are ca scop vizitarea edificiilor religioase cu implicații de ordin spiritual. Noțiunea de ecumenic s-a dezvoltat de la înțelegerea motivațiilor turiștilor. Diferența dintre această formă de turism și altele o constituie motivația religioasă a turiștilor.

Formele de manifestare ale turismului religios sunt diverse:

- vizite la lăcașurile sfinte;
- pelerinaje religioase;
- tabere religioase pentru tineret.

**Turismul ecumenic** este o formă de turism care există, de secole și care mai păstrează încă unele trăsături, în privința pelerinajului propriu-zis, dar care a evoluat enorm. Astăzi turismul ecumenic implică din partea turiștilor un nivel de instruire și un grad de cultură ridicate care să permită aprecierea obiectivelor cultural-religioase din punct de vedere al arhitecturii, construcției, valorii, semnificațiilor spirituale și conținutului de obiecte de artă. Se păstrează încă pelerinajele determinate de tradițiile religioase din diferite țări (pelerinajul obligatoriu la Mecca), sau cele legate de evenimente și manifestări specifice

**Turismul ecumenic** este un fenomen complex care se află în continuă transformare și diversificare, păstrându-și însă elementul de bază care l-a consacrat: religia. El poate fi individual sau în grup organizat cum sunt pelerinajele și taberele religioase. Se practică de către o anumită categorie de persoane și vizează atât promovarea valorilor culturale, cât și a celor spirituale. De aceea nu se poate face o distincție netă între turismul cultural, referindu-ne la vizitarea edificiilor religioase, și turismul ecumenic. Spre exemplu, turiștii care merg la mănăstiri din curiozitate, din nevoia de a cunoaște locuri și lucruri noi, atrași de frumusețea lor prin artă, prin faptul că sunt situate în locuri mai retrase, pitorești dar și prin viața deosebită pe care o duc cei ce locuiesc în ele, în momentul întâlnirii cu lăcașul de cult ei se transformă subit în pelerini: își schimbă vestimentația, aprind o lumânare, se închină la icoane. Impactul a operat ceva în el. Întâlnirea cu sacrul modifică motivația exterioară a călătoriei, vizitatorul descoperind și o motivație interioară, de alt ordin decât cel pur turistic. Pornind de la noțiunea de turism cultural - ecumenic se poate vorbi de două mari tendințe de călătorii:

- Călătorie unifuncțională, care are un singur scop de natură religioasă. Un exemplu foarte bun în cazul României sunt călătoriile religioase efectuate la lăcașuri cu icoane făcătoare de minuni: mănăstirea Neamț, mănăstirea Agapia, Sihăstria sau Nicula. Participantul la acest gen de călătorie este strict pelerinul;

- Călătorie plurifuncțională, care îmbină aspectele religioase ale călătoriei cu cele strict culturale, și care permit vizitarea unui număr mai mare de obiective turistice. Atunci când elementul de atracție pentru turiști se află într-un monument sau altă formă a patrimoniului cultural de factură religioasă, se poate vorbi de turism în spațiu religios.

Numarul mare de lăcașe de cult din județul Buzău, în special mănăstiri și schituri ortodoxe, biserici, catedrale, vin în sprijinul celor ce sunt în căutarea unui crâmpiei de credință, istorie și cultură. Practicarea turismului ecumenic este susținut de o structură confesională foarte diversă: ortodocși, romano-catolici, unitarieni și greco-catolici. Noțiunea de turism ecumenic ne trimite cu gândul nu doar la ideea de recreere spirituală - participarea la viața de zi cu zi a lăcașurilor sfinte - dar și la contactul cu o spiritualitate veche de veacuri. Orice traseu ecumenic ar trebui să înceapă cu vizitarea Episcopiei Buzăului (1500), înființată de Radul cel Mare împreună cu Nifon, fost patriarh al Constantinopolului.

# Strategia de Dezvoltare și Promovare a Turismului și a Agroturismului în județul Buzău 2010-2015

## Câteva trasee ecumenice:

1. Episcopia Buzăului – Mănăstirea Barbu – Mănăstirea Bradu – Mănăstirea Ciolanu – Nifon – Fântâna lui Mihai Viteazul – apoi pe DN 10 până la Pătârlagele – Pănătău – Mănăstirea Cârnău.
2. Episcopia Buzăului – Mărăcineni – Săpoca – Cernătești – Beceni – Vintilă Vodă – Bisoca – Mănăstirea Poiana Mărului.
3. Episcopia Buzăului – Vernești – Cândești – Sătuc – Berca- Vulcanii Noroioși.
4. Episcopia Buzăului – Râmnicu Sărat, cu Complexul Brâncovenesc și fosta Mănăstire Râmnicu Sărat (1691-1697) – bisericile Dedulești (1620) – Băbeni (1704) – Dragnești (1747), de pe Valea Râmnicului. Biserica Adormirea Maicii Domnului (1697) din Complexul Brâncovenesc, ctitorie a lui Constantin Brîncoveanu este pictată de Pârvu Mutu.

## Denumirea programului

### A) Buzău-valoare culturală, religioasă și istorică

#### Segmente turistice conexe:

- Artă populară, moșteniri spirituale culturale, valori arhitecturale, moșteniri culturale ale patrimoniului universal, evenimente, festivități.

**Orientare geografică** toate comunele de pe raza județului Buzău

#### Descrierea serviciilor :

1. Prezentarea monumentelor istorice

## I. Pietroasele

### I. 1. Castrul roman.

Situat în centrul satului, de la Primărie 155 m spre N și 135 m spre E, castrul roman de la Pietroasele a fost construit de împăratul Constantin cel Mare între anii 324 – 328 / 330. Este unicul monument din categoria fortificațiilor romane târzii din Câmpia Română, situat la peste 100 km depărtare de Dunăre.

Această fortificație făcea parte din sistemul de apărare a teritoriului nord-dunărean recucerit de Constantin cel Mare după anul 323, asigurând supravegherea și închiderea, în caz de primejdie, a culoarului dintre Carpații de Curbură și Dunărea dobrogeană. În acea vreme primejdia era reprezentată de atacurile dacilor liberi / carpii din Moldova în alianță cu goții, în special vizigoții, stabiliți temporar în centrul și nordul Basarabiei actuale, asupra provinciilor romane sud-dunărene pentru pradă.

Fortificație ridicată după planurile arhitecților romani, sub supravegherea inginerilor și specialiștilor militari romani, cu soldați romani, dar și cu munca brută a localnicilor, care au lucrat la scoaterea, fasonarea, transportul și punerea în operă a pietrei, la tăierea, transportul și amplasarea lemnului, la pregătirea varului și cărămizilor, la transportul nisipului și la ridicarea zidurilor, castrul de la Pietroasele a devenit un centru important al sistemului defensiv *Valul lui Traian sau Brazda lui Novac de Nord*, creat pentru apărarea graniței dunărene a imperiului. Construirea și prezența castrului au jucat un rol semnificativ în continuarea procesului de romanizare a populației locale și în răspândirea creștinismului în rândul acesteia, după legalizarea noii religii de Constantin cel Mare, în anul 312, prin Edictul de la Milano.

Propunere: *decopertarea suprafeței castrului* aflată în proprietatea statului, *restaurarea parțială și conservarea zidului și vestigiilor de zidărie interceptate* în aceste zone; achiziționarea de către stat a suprafețelor / gospodăriilor de pe teritoriul castrului, pe măsură ce devin disponibile / sunt puse în vânzare de către proprietarii actuali.



# Strategia de Dezvoltare și Promovare a Turismului și a Agroturismului în județul Buzău 2010-2015

---

## I. 2. Edificiul cu hipocaust.

Situat la 400 m est de castru, pe șoseaua spre Șarânga, edificiul cu hipocaust este o construcție cu multiple funcționalități în sistemul castrului de la Pietroasele.

Construit în aceeași tehnică și cu materiale asemănătoare cu cele folosite la ridicarea castrului, edificiul cu hipocaust dispunea de bazine mari pentru igiena trupei din garnizoana castrului, de bazine mici pentru diverse tratamente și pentru uzul personajelor importante, de spații pentru diferite reuniuni militare sau întâlniri oficiale, de săli pentru lectură, muzică, dans, pentru exerciții și antrenamente. Totodată, aici își avea reședința comandantul garnizoanei castrului, care era un personaj de rang înalt în ierarhia militară a imperiului roman.

Construcția a beneficiat de finisaje deosebite: încăperile și culoarele erau pardosite cu plăci de marmură, fiecare din bazinele mici aveau fundul acoperit cu o placă de marmură pe dimensiune, pereții erau tencuiți cu mai multe straturi de mortar colorat – *opus signinum*, de obicei în grenă; pe acest fond erau pictate diferite scene cu subiecte specifice vremii. Golurile ferestrelor erau închise cu vitrouri / vitralii – panouri realizate din plăcuțe de sticlă colorată unite între ele prin rame de plumb.

Întreaga construcție era încălzită printr-un sistem central, format dintr-un focar mare / *furnium*, din care căldura circula pe sub pardoseala încăperilor și prin pereții acestora, prin culoare și spații ingenios amenajate.

În pardoseli era amenajat un sistem de canale din cărămizi și din olane tubulare pentru evacuarea apelor uzate. Clădirea era acoperită cu olane de acoperiș semicilindrice sau plane.

La ridicarea construcției, se pare, s-au refolosit cărămizi și țigle demontate din alte construcții romane mai vechi, dezafectate din varii motive.

Între materialele arheologice recoltate se află și zece fragmente de cărămizi și țigle ștampilate, cu sigla *Legiunii a XI-a Claudia Pia Fidelis*, încartiruită din secolul I d. Chr. la Durostorum (Silistra de astăzi), pe malul drept al Dunării, subunități din această legiune fiind, probabil, dislocate în garnizoana castrului de la Pietroasele.

*Edificiul cu hipocaust* de la Pietroasele este *monument unicat* în spațiul românesc.

Propunere: Prin realizarea proiectului de modernizare a „Drumului Cramelor / Vinului” se va construi un pasaj peste vestigiile edificiului cu hipocaust. Ulterior, pentru punerea la dispoziția publicului, este necesar a fi elaborat un proiect de restaurare și amenajare pentru vizitare a edificiului cu hipocaust.

## I. 3. Locul descoperirii Tezaurului „Cloșca cu pui de aur”.

La 1 km nord-vest de castrul de la Pietroasa, în punctul Grădina Crudului, sub platoul Via Ardelenilor, la 400 m vest de biserica din Ochiu Boului / Pietroasa Mică, se află locul unde, la 25 martie 1837, în ziua de Buna Vestire, doi țărani, Stan Avram și Ion Lemnaru, au descoperit faimosul Tezaur „Cloșca cu pui de aur”.

Pentru accesul la locul respectiv este necesară amenajarea drumului comunal care face legătura cu satul Pietroasa Mică și a porțiunii de acces spre locul descoperirii.

## I. 4. Cetatea dacică de la Gruiu Dării.

La 2,5 km nord de castrul de la Pietroasa, în punctul Gruiu Dării, se află vestigiile singurei Cetăți dacice cu zid de piatră de la Curbura Carpaților. Folosită încă din epoca pietrei – neolitic, în epoca bronzului – cultura Monteoru, în prima epocă a fierului – Hallstatt, până în Evul Mediu, cetatea de la Gruiu Dării a cunoscut cea mai intensă locuire în vremea dacilor.

# Strategia de Dezvoltare și Promovare a Turismului și a Agroturismului în județul Buzău 2010-2015

Locuirea dacică din Grui a început cândva în secolul IV î. Chr și a durat până după cucerirea Daciei de către romani, la începutul secolului II d. Chr. Apărată natural dinspre sud și est, cetatea dacică a fost fortificată, în secolul II î. Chr., cu un zid gros de 2 m pe laturile de vest și nord, mai expuse datorită pantei ușoare a terenului.

După ce au folosit-o un timp ca așezare, dacii au transformat cetatea într-un centru de cult, frecventat, foarte probabil, de locuitorii multor așezări din zonă. În această vreme au fost amplasate pe platoul cetății numeroase complexe cu caracter magico-ritualic, amenajate sub forma unor ringuri cu depuneri succesive, constând dintr-o mare aglomerare de materiale arheologice.

## I. 5. Biserica din Pietroasa de Jos.

În 1834 – 1835 arhimandritul (starețul) Partenie de la Mănăstirea Bradu împreună cu enoriașii din Pietroasa de Jos au construit biserica *Adormirea Maicii Domnului* pe locul vechiului metoh al aceleiași mănăstiri, pentru credincioșii din sat; acoperișul bisericii este reparat în 1895 cu cheltuiala lui Neagu Rotărescu, iar în 1896 s-a construit un amvon prin grija preotului paroh N. Manolescu. Biserica a fost consolidată după 1991.

## I. 6. Biserica din Pietroasa de Sus.

În Pietroasa de Sus a existat o biserică veche din bârne, construită înainte de 1700 și demolată pe la 1865, deoarece devenise mică și neîncăpătoare; masa altarului acesteia, din piatră, susținută de o coloană scurtă tot din piatră, există la câțiva metri nord de altarul actualei biserici. În 1872 a fost construită, aproape pe locul celei vechi, actuala biserică cu hramul *Sfântul Nicolae*; tâmpla a fost pictată de Koste Popescu la 1874, iar pictura interioară îi aparține lui Dimitrie Teodorescu, rudă apropiată (frate?) cu Nicolae Teodorescu pitarul, ctitorul Școlii de zugrăvi de subțire de la Buzău. Construcția este sprijinită de contraforți supli din piatră, în care se văd încorporate cruci vechi cu textul în cirilică.

În dreptul veșmântarului, chiar lângă zidul bisericii, se află mormântul fraților Vasile / Vasilică Nestor, fost renumit medic și Remus Nestor, politician liberal și prefect al județului în mai multe rânduri, mort în închisorile comuniste în anul 1953.

## II. Dara.

În anul 1866 a fost construită biserica *Adormirea Maicii Domnului din Dara*, reparată în 1919; în contraforții acestei biserici și în zidurile clopotniței sunt încorporate cruci vechi de piatră scrise în cirilică; treptele clopotniței sunt tot din cruci vechi, datând din secolele XVI – XVII, dovezi ale existenței unei biserici mult mai vechi pe acest loc. În fața clopotniței sunt depozitate astăzi două pietre / lespezi de mormânt masive, din piatră, datând din secolul XVIII – începutul secolului XIX, dislocate de pe locul lor din pronaosul bisericii.

## III. Șarânga.

### III. 1. Biserica din parohia Șarânga I.

Biserica *Sfântul Dumitru* din parohia Șarânga I este construită în anul 1893, pictată și înzestrată în 1899 prin grija preotului Ghica Popescu.

### III. 2. Podurile de piatră.

Pe traseul D J 205, peste Gârla Dării și 400 m spre est, la Coasta Puțului, există două poduri din piatră fasonată, construite în anii 1919 – 1920 de prizonierii italieni cartiruiți în zonă la sfârșitul Primului Război Mondial. Lucrate numai din blocuri de piatră fasonate, îmbinate după regulile arhitecturii bolții romane, podurile sunt adevărate opere de artă în domeniu.

# Strategia de Dezvoltare și Promovare a Turismului și a Agroturismului în județul Buzău 2010-2015

---

## IV. Izvoru Dulce – Sărățeanca, comuna Merei.

### IV. 1. Crama brâncovenească

Fostă proprietate a domnitorului Constantin Brâncoveanu, crama de pe Musceleanu datează din ultimul sfert al secolului al XVII-lea. Este o construcție cu o singură alveolă sprijinită pe o coloană centrală, în jurul căreia sunt amplasate patru bolți în semi-calotă / calotă semisferică, specifice construcțiilor brâncovenești. Crama a avut deasupra o locuință, al cărei plan se mai poate reconstitui.

Restaurată, crama poate deveni un obiectiv turistic deosebit de interesant.

### IV. 2. Biserica din Valea Botei.

Biserica cu hramul „Sfânta Troiță” din Valea Botei este construită în 1813, de meșteri bulgari, motiv pentru care este numită și biserică bulgărească. Turnul clopotniță datează din același an.

### IV. 3. Castelul Sărățeanu.

Ridicat la mijlocul secolului al XIX-lea de Dumitru Sărățeanu, tatăl regentului Constantin Sărățeanu, castelul a suferit numeroase intervenții, în perioada cât a fost sediul unei ferme a I. A. S. Săhăteni, fiind modificat semnificativ.

## V. Dealu Viei.

### V. 1. Biserica „Sf. Dumitru”.

Biserica cu hramul „Sf. Dumitru”, construită în întregime din piatră în anul 1881, este un edificiu amplu, cu o turlă pe naos și două turle pe pronaos.

## VI. Sărata Monteoru.

### VI. 1. Dealul Cetățuia.

În punctul La Prag pe șoseaua de legătură dintre Merei și satul Monteoru, la vest de aceasta, pe Dealul Cetățuia, se află așezarea eponimă a culturii Monteoru, din epoca bronzului. Așezarea a fost descoperită în anul 1895 de arhitectul militar Eduard Honzik, arheolog amator, care coordona atunci realizarea complexului balnear și de agrement al familiei Monteoru. Primele cercetări au fost făcute în anii 1917 – 1918 de arheologul german Hubert Schmidt, ofițer în rezervă în armata germană a generalului Mackensen, care a ocupat Muntenia din toamna anului 1916; Schmidt l-a invitat la Monteoru și pe W. Dörpfeld, renumit arheolog german, care săpa atunci vestigiile de la Micene.

Primele săpături românești s-au făcut în anii 1926-1927 de I. Andrieșescu și Ion Nestor, continuate după 1937 până în 1958 de prof. I. Nestor, cu participarea prof. Mircea Petrescu – Dâmbovița și Eugenia Zaharia, cea care a reluat cercetările la Monteoru după 1990, continuând și în prezent.

Pe platoul de la sud-est de Cetățuia, pe Col și în Poiana Scorușului, au fost cercetate vestigiile unei locuiri din secolele VI – VII și necropola de peste 1600 de morminte din aceeași perioadă.

Pe Cetățuia și în jur există bogate vestigii ale unei locuiri neo-eneolitice Cucuteni B, din hallstattul timpuriu, din secolele II – I î. Chr. și ale unei locuiri din secolele XI – XII.

### VI. 2. Vila Monteoru.

În centrul satului se găsește Vila familiei Monteoru, construită în ultimul deceniu al secolului al XIX-lea, în jurul căreia se mai păstrează resturi din parcul dendrologic amenajat atunci.

**Strategia de Dezvoltare si Promovare a Turismului si a  
Agroturismului in judetul Buzau 2010-2015**

---



